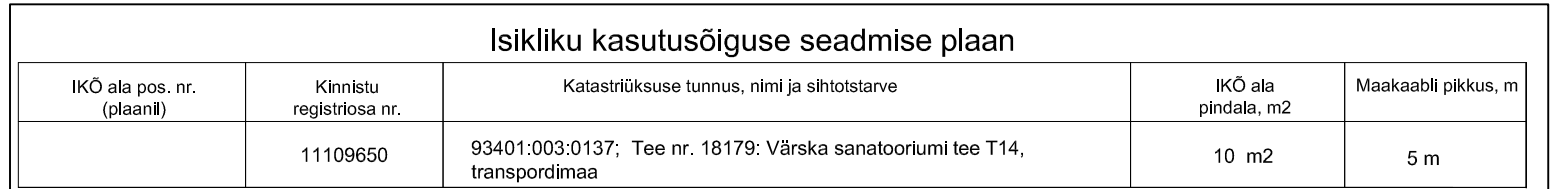






Isikliku kasutusõiguse seadmise plaan				
IKÕ ala pos. nr. (plaanil)	Kinnistu registriosa nr.	Katastriüksuse tunnus, nimi ja sihtotstarve	IKÕ ala pindala, m2	Maakaabli pikkus, m
	11109650	93401:003:0137; Tee nr. 18179: Värskla sanatooriumi tee T14, transpordimaa	10 m2	5 m

Isikliku kasutusõiguse seadmise plaan				
IKÕ ala pos. nr. (plaanil)	Kinnistu registriosa nr.	Katastriüksuse tunnus, nimi ja sihtotstarve	IKÕ ala pindala, m2	Maakaabli pikkus, m
	11109650	93401:003:0137; Tee nr. 18179: Värskla sanatooriumi tee T14, transpordimaa	10 m2	5 m



Tingmargid

	Proj. 0,4 kV kaabel torus
	Olemaolev 0,4 kV kaabel
	Kinnistu piir
	IKÕ seadmlse ala

Projekti nimetus / asukoht Värskas sanatooriumi tee T5 kinnistu reoveepumpla liitumisühendus. Värskas alevik, Setomaa vald, Võrumaa			Töö nr: LC3906
Koostaja: Leonhard Weiss OÜ Projekteerija: Enn Kraav	Mõõtkava 1:400	Leht / formaat Leht 2 / A4	Kuupäev: 16.08.2025.

Projekti nimetus / asukoht Värskas sanatooriumi tee T5 kinnistu reoveepumpla liitumisühendus. Värskas alevik, Setomaa vald, Võrumaa			Töö nr: LC3906
Koostaja: Leonhard Weiss OÜ Projekteerija: Enn Kraav	Mõõtkava 1:400	Leht / formaat Leht 2 / A4	Kuupäev: 16.08.2025.